

Association

des Commerçants & Artisans

de Cussac

Mairie 87150 CUSSAC

Mail: m.geraudielavialle@gmail.com

Vide grenier



TARIF

2.50€/ml x 2.5m de large

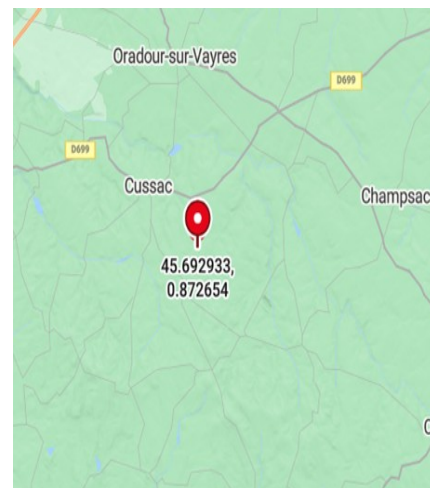
DIMANCHE 28 Juin 2026 DE 9H00 à 18H00

Expo Voitures Anciennes en collaboration avec C.M.V.M. / St Mathieu

Vous souhaitez participer, merci de bien vouloir nous renvoyer :

- ⇒ **bulletin d'inscription remplis avec votre chèque**
- ⇒ **Attestation d'inscription vide grenier**

Tél : 06 08 89 14 71



Vide grenier du 28 juin 2026

BULLETIN D'INSCRIPTION

Nom :

Prénom :

Adresse complète :

Raison sociale :

Marchandises exposées :

Particulier N° carte d'identité :

Date : Préfecture :

Nombre de mètres :2.50€/ml x2.5m de large

Les emplacements sont attribués suivant la date d'inscription

Ne pas oublier de joindre le chèque de règlement pour valider l'inscription et la réservation de l'emplacement

NB : MERCI DE LIBELLER VOTRE CHEQUE A L'ORDRE DE A.C.A.C.

ATTESTATION – INSCRIPTION VIDE GRENIER
PERSONNE MORALE

Se déroulant le 28 juin 2026 à CUSSAC

Je soussigné(e),

Nom : _____ Prénom : _____

Représentant la Société/Association, (raison sociale) : _____

N° registre du commerce/des métiers : _____ de : _____

Dont le siège est au (adresse) : _____

Ayant la fonction de : _____ dans la personne morale.

Adresse du représentant : _____

CP : _____ Ville : _____

Tél : _____

Titulaire de la pièce d'identité N° _____

Délivrée le _____ par _____

Déclare sur l'honneur :

-être soumis au régime de l'article L 310-2 du Code du Commerce

-Tenir un registre d'inventaire, prescrit pour les objets mobiliers usagés (Article 321-7 du Code Pénal)

Fait à _____ le _____

Signature :



Un lavoir à la Bénéchie

L'arbre à prières ou arbre votif est une coutume religieuse pratiquée dans de nombreuses régions du monde. Elle consiste à utiliser un arbre vivant, ou une partie coupée d'un arbre que l'on plantera en un lieu bien choisi, comme support à des requêtes que les hommes font aux esprits. Ce type de culte est pratiqué notamment dans les religions chamaniques. (Source Wikipédia)



Bonne fontaine, sur le site privé des bonnes fontaines



Porte à la Genette



Oratoire des bonnes fontaines

Les fontaines à dévotions constituent un patrimoine emblématique du Limousin. Parmi celles-ci, les " bonnes fontaines " de Cussac jouissent d'une très forte notoriété. Le site qui les accueille, pittoresque et agréable, a été spécialement aménagé afin de partir à la découverte de ses fontaines, de ses richesses naturelles et culturelles et de l'histoire du lieu grâce aux panneaux d'information qui le jalonnent (fontaines, oratoire, batraciens, châtaigneraie). Les bonnes fontaines se prêtent également à la détente et au pique-nique : tables, bancs, boulodrome... sont à votre disposition. Le peuplement de châtaigniers, conduit en verger, agrément le site et apporte ombrage et fraîcheur. (Source PNR PL)

En chemin :

- Les bonnes fontaines, l'oratoire ;
- Les villages de la Bénéchie, de la Genette, d'Arsac et de Fargetas ;
- Le bourg de Cussac, la forêt de Boubon ;
- Le petit patrimoine (lavoir, croix, puits) ;
- La forêt de châtaigniers et les étangs ;
- Vous êtes situé sur le territoire du Parc naturel régional Périgord-Limousin.



HEBERGEMENT / RESTAURATION

Informations et brochures disponibles
à l'Office de Tourisme Ouest Limousin
Contact : 05 55 78 22 21

En savoir + sur la Haute-Vienne : www.tourisme-hautevienne.com

POUR RANDONNER FACILE

N'oubliez pas : un petit ravitaillement, de l'eau, des chaussures adaptées, un vêtement de pluie.
Pensez à emporter vos débris et à refermer les barrières derrière vous.
Ne partez jamais sans avoir indiqué le lieu de votre randonnée.
Respectez la faune et la flore. Ne faites pas de feu.
Évitez toutes dégradations des chemins et de leurs abords.
Ce chemin a été conçu prioritairement pour la pratique de la randonnée pédestre. Il est également ouvert aux autres usagers sous leur responsabilité (cavaliers, VTT, ...).

Météo : 08 99 71 02 87 - Secours : 18 ou 112
SMS d'urgence pour les sourds et les malentendants : 114


www.randonnee-hautevienne.com

Vous pouvez consulter et télécharger gratuitement l'itinéraire de votre choix à partir du site www.randonnee-hautevienne.com et déposer un avis concernant le circuit (problème ou suggestion) en cliquant sur l'onglet "signaler un problème sur un circuit" ou en téléphonant au 05 55 79 04 04.



Cette fiche randonnée a été conçue et financée par le Département de la Haute-Vienne dans le cadre de sa politique en faveur de la randonnée.

Ne pas jeter sur la voie publique



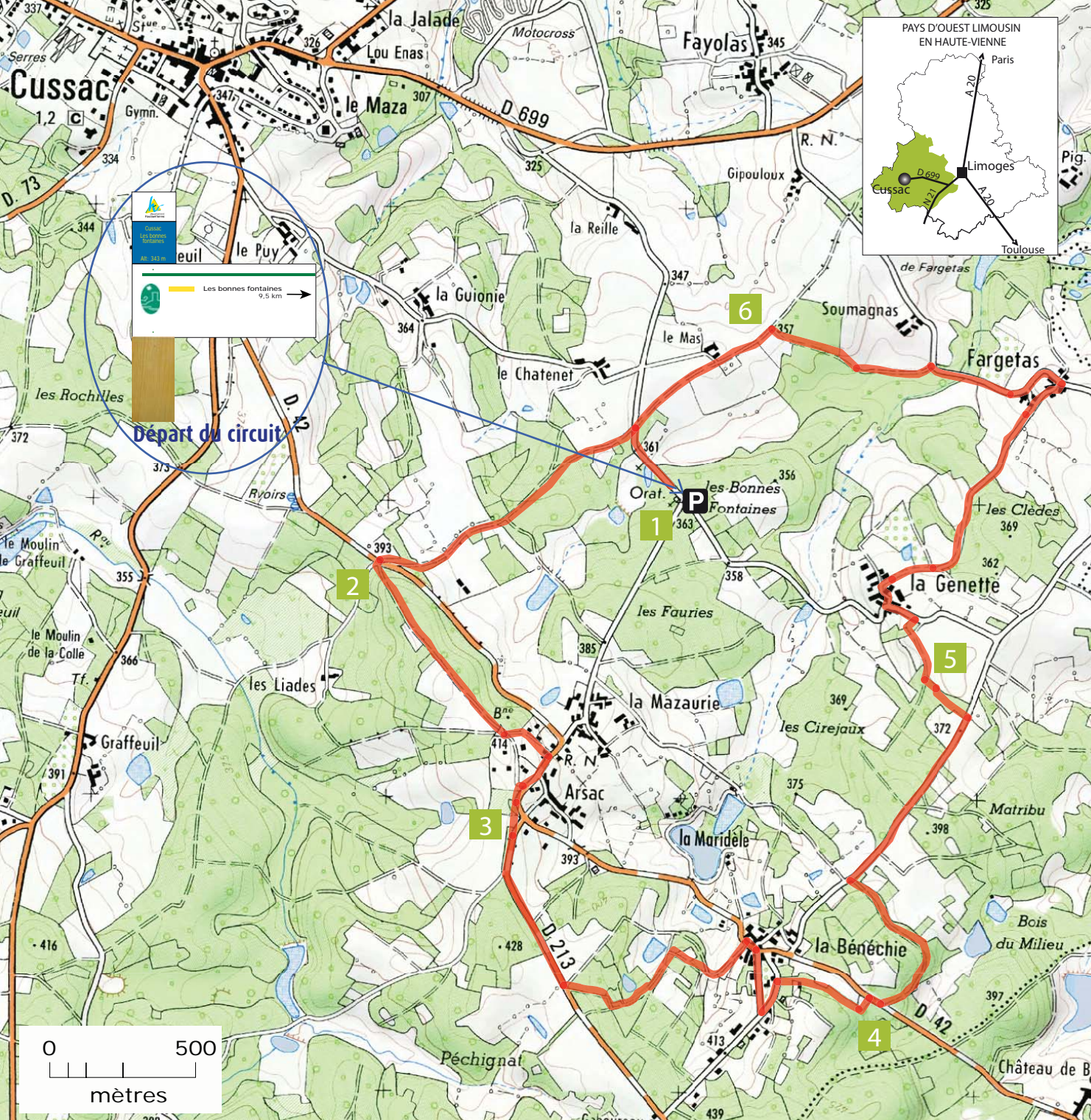
CUSSAC
Les bonnes fontaines
2 h 20 - 9,5 km

Crédit photos : OT Ouest Limousin, Département de la Haute-Vienne

Tous nos chemins mènent à vous
www.randonnee-hautevienne.com



PAYS D'OUEST LIMOUSIN
EN CHÂTAIGNERAIE LIMOUSINE



Info pratique

Accès : à 55 min de Limoges. Prendre la RN21 direction Aix-sur-Vienne puis Séreilhac. Prendre la RD699, passer Gorre. Juste avant d'arriver à Cussac, tourner à gauche direction la Reille et les bonnes fontaines.

Départ : parking bord de route à coté du site des bonnes fontaines (privé).

Durée	Longueur	Balissage	Niveau	Dénivelé	Cumulé
2 h 20	9,5 km	jaune	moyen	88 m	199 m

Les pratiques possibles
 Continuité d'itinéraire
 Mauvaise direction
 Changement de direction

Itinéraire

- De l'oratoire, se diriger vers la bonne fontaine en bord de route. Tourner à gauche juste après sur le chemin et le suivre jusqu'à la RD42.
- La traverser et continuer sur le chemin montant entre la route menant aux Liades et la route de la Mazaurie. Le suivre jusqu'au carrefour de quatre chemins et prendre à gauche. En arrivant à la RD42 dans le hameau d'Arsac, prendre la route à droite en longeant la voie goudronnée et se diriger vers la RD213, à droite.
- La suivre sur près de 500 m, puis continuer sur un chemin à gauche qui mène à la Béchadie. Dans ce hameau, à la RD42, prendre à droite puis de nouveau à droite vers Gaboureau. Arrivé à une petite place, prendre à gauche puis emprunter le petit chemin à droite qui entre dans la forêt.
- A la route, tourner à droite puis de suite à gauche. Arrivé à une petite route, continuer à droite. 300 m plus loin, tourner à gauche sur le chemin qui mène à la Genette.
- Dans le hameau, prendre à droite puis à gauche puis à nouveau aussitôt à droite et suivre cette petite route goudronnée jusqu'à Fargetas. Suivre à gauche la ruelle et descendre à gauche la route jusqu'au premier virage. Là, tourner à gauche et suivre le chemin jusqu'au "T" formé par la rencontre avec un sentier très dégagé.
- Tourner à gauche. A la route, prendre à gauche et rejoindre le point de départ.